






-  Havgående bekjempelse
-  Kyst bekjempelse, strømsterkt område
-  Strand nær bekjempelse, akutfase
-  Sperretiltak
-  Område for framskutt base



Eidbukta fra vest (02)



Sværholt bukta fra øst (04)



Sværholtklubben (01)



ASO nr.	Område og posisjon	Hva som skal beskyttes	Primær tiltaksstrategi	Utførelse	Innsatsressurser	Adkomst	Fremskutt base	Spesielle forhold
2019-02-01	Åpent hav nord for Sværholtklubben Posisjon: N70 58.577 E26 40.743	Sværholdtklubben naturreservat	Maksimere oljeopptak i drivbanen og hindre innflyt til kyst	Havgående bekjempelse	Havgående system: Tunge lenser Oljeopptaker Lagringsskapasitet	Via sjø	Hommingsvåg	Sist øvet: <dato>
2019-02-02	Vestsiden av Sværholdtklubben Posisjon: N70 57.795 E26 39.487	Sværholdtklubben naturreservat og Eidbukta	Maksimere oljeopptak ved land og hindre remobilisering	Strandnær bekjempelse, akuttfase	Fartøy/arbeidsbåter Lette lenser Lette opptakere Pumpeutstyr Spyleutstyr Lagringsskapasitet	Via sjø	Sværholtbukt	Sist øvet: <dato>
2019-02-03	Sørvestsiden av Sværholdtklubben Posisjon: N70 57.178 E26 34.754	Sværholdtklubben naturreservat og Mjåvika	Maksimere oljeopptak ved land og hindre remobilisering	Strandnær bekjempelse, akuttfase	Fartøy/arbeidsbåter Lette lenser Lette opptakere Pumpeutstyr Spyleutstyr Lagringsskapasitet	Via sjø	Sværholtbukt	Sist øvet: <dato>
2022-01-01*	Østsiden av Sværholdtklubben Posisjon: N70 57.644 E26 41.470	Sværholdtklubben naturreservat og Sværholtbukta	Maksimere oljeopptak ved land og hindre remobilisering	Strandnær bekjempelse, akuttfase	Fartøy/arbeidsbåter Lette lenser Lette opptakere Pumpeutstyr Spyleutstyr Lagringsskapasitet	Via sjø	Sværholtbukt	Sist øvet: <dato>

*Del av området ligger i Lebesby kommune (2022)